












-  AREA DE PEATONALIZACION PREFERENTE - CENTRO
-  AREA DE PEATONALIZACION PREFERENTE - BARRIOS

SISTEMA GENERAL DE TRANSPORTES E INFRAESTRUCTURAS BASICAS

-  RED VIARIA
- RED FERROVIARIA**
-  METRO LIGERO
-  TRAZADO PROPUESTO 2ª FASE METRO LIGERO
-  LINEA DE FERROCARRIL
-  S.G. INFRAESTRUCTURAS
-  TRANSPORTES Y COMUNICACIONES
-  LOCALIZACION DE ESTACION DE SERVICIO EXISTENTE
-  LOCALIZACION DE ESTACION DE SERVICIO PROPUESTA
-  APARCAMIENTOS ESTRATEGICOS

ADAPTACION PARCIAL DEL PLAN GENERAL DE ORDENACION URBANISTICA DE GRANADA-2008

S.G. COMUNICACIONES, TRANSPORTES, E INFRAESTRUCTURAS

HOJA Nº	ESCALA
2	1:10000



El Equipo Redactor
OFICINA TECNICA DE REVISION DEL PGOU