











N


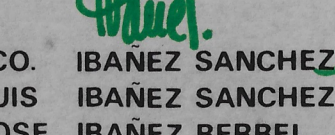
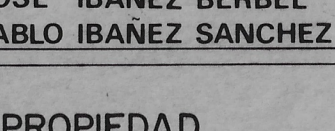

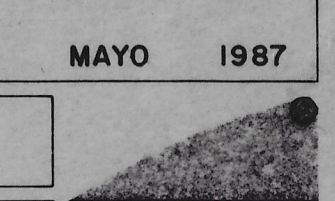

-  C. AHO. CAJA GENERAL DE AHORROS Y MONTE DE P. DE GRANADA
-  ARZ. ARZOBISPADO
-  G. CIVIL. GUARDIA CIVIL
-  CIA. TELEF. COMANIA TELEFONICA
-  OSU. OSUNA
-  ALM. ALMANAJAYAR S.A.
  
-  TERRENO CEDIDOS AL AYUNTAMIENTO
  
-  PROMOCION PUBLICA COJUNTOS EJECUTADOS
  
-  MINISTERIO DE OBRAS PUBLICAS (Parcela no transferida)
  
-  PROPIEDAD DE LA CONSEJERIA DE POLITICA TERRITORIAL



Aprobado por el Excmo. Ayuntamiento de Granada en sesión de fecha de **23 DIC. 1987**  
 en sesión de fecha de **5 MAYO 1988**  
 en sesión de fecha de **5 MAYO 1988**

**Plan Especial de Reforma Interior Almanajayar. Granada**

Aprobado por el Excmo. Ayuntamiento de Granada en sesión de fecha de **5 MAYO 1988**  
 en sesión de fecha de **5 MAYO 1988**

GRANADA	MAYO 1987		
EQUIPO REDACTOR:	   		
PLANO INFORMACION ESTRUCTURA DE LA PROPIEDAD PARCELARIO ACTUAL		ESCALA 1:2000	<b>10</b>